


Vu pour être annexé
à la délibération
du Conseil
Communal
d'Isigny-Omaha Intercom
en date du :






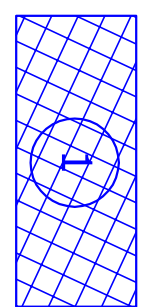
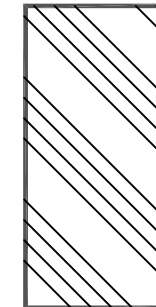

1- Plan de Zonage

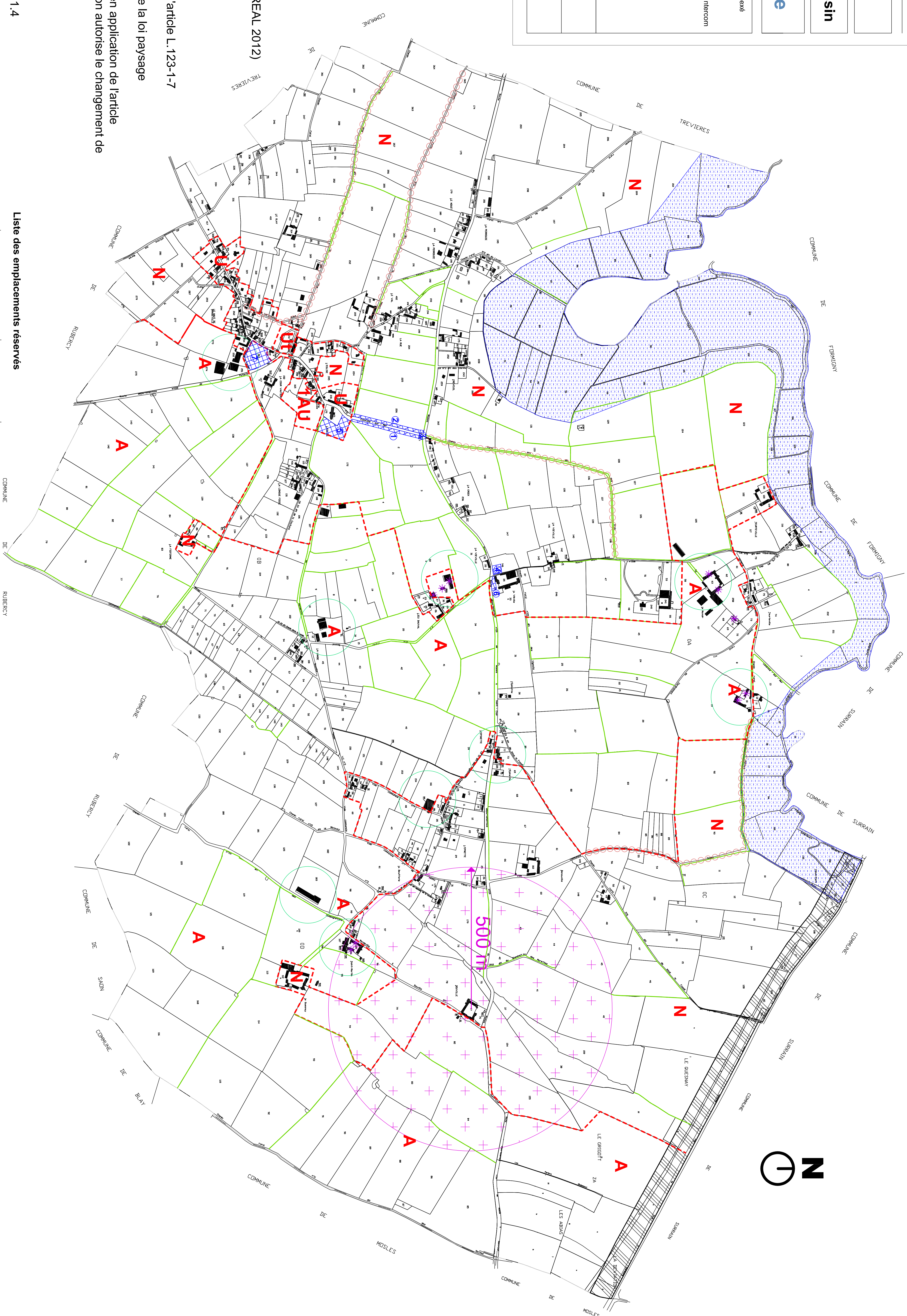
Modification n°1 - 2018

Ech. : 1/5000



Légende

-  Zone Inondable (Source: DREAL 2012)
-  zones
-  Haies protégées au titre de l'article L.123-1-7
-  Chemins protégés au titre de la loi paysage
-  Patrimoine agricole repéré en application de l'article L.123.3.1 du CU sur lequel on autorise le changement de destination
-  Emplacement réservé
-  Application de l'article L111.1.4
-  Exploitation agricole



Liste des emplacements réservés

n°	destination	bénéficiaire
1	Elargissement de voie et/ou création d'un cheminement piétonnier	Commune
2	Elargissement de voie et/ou création d'un cheminement piétonnier	Commune
3	Aménagement de carrefour	Commune
4	Aménagement de carrefour	Commune
5	Extension de cimetière	Commune
6	Aménagement de carrefour	Commune
7	Réalisation d'un aménagement paysager	Commune

500 m