

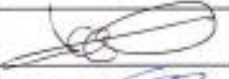

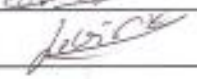











Compte rendu de la commission voirie du 11 Juillet 2019

Ordre du jour :

- Travaux d'investissement 2020
- Demande de la commune de Colleville-sur-Mer
- Règlement de voirie intercommunale
- Questions diverses

PRESENTS

Titre	DELEGUES		COMMUNE	Qualité	SIGNATURE
Madame	Anne	BOISSEL	SAON	Présidente Isigny Omaha Intercom	
Monsieur	Pierre	LEFEVRE	MANDEVILLE-EN-BESSIN	Président Commission voirie	
Monsieur	Patrick	DESHAYES	ASNIERES EN BESSIN	Membre Commission voirie	
Monsieur	Gérard	D'ANDIGNE	BERNESQ	Membre Commission voirie	
Monsieur	Philippe	LAUNAY	BLAY	Membre Commission voirie	
Monsieur	Daniel	PAIN	BRICQUEVILLE	Membre Commission voirie	
Monsieur	Michel	LEGER	CAHAGNOLLES	Membre Commission voirie	
Monsieur	Alain	LEBIGRE	FOULOGNES	Membre Commission voirie	
Madame	Raymonde	LEGRAND	GRANDCAMP-MAISY	Membre Commission voirie	
Monsieur	Yves	MAUDUIT	(CASTILLY) ISIGNY SUR MER	Membre Commission voirie	
Monsieur	Jean	FAUVEL	(NEUILLY-LA-FORET) ISIGNY-SUR-MER	Membre Commission voirie	présent.
Monsieur	Gilbert	LEBOURGEOIS	MR COTIGNY. LA BAZOQUE	Membre Commission voirie	
Monsieur	Emmanuel	BRIARD	LE MOLAY-LITTRY	Membre Commission voirie	
Monsieur	Roland	TOSTAIN	LISON	Membre Commission voirie	Excuse.
Monsieur	Bertrand	MUS	MOSLES	Membre Commission voirie	
Monsieur	Christian	DECLOMESNIL	PLANQUERY	Membre Commission voirie	
Monsieur	Michel	MARIETTE	RUBERCY	Membre Commission voirie	
Monsieur	Gilbert	TORCHEUX	RUSSY	Membre Commission voirie	
Madame	Catherine	CATHERINE	SAINTE-HONORINE-DE-DUCY	Membre Commission voirie	
Monsieur	Rémy	EUDES	SAINTE-MARCOUF-DU-ROCHY	Membre Commission voirie	
Monsieur	Bernard	SEBIRE	SAINTE MARGUERITE D'ELLE	Membre Commission voirie	
Monsieur	Pierre	SEBERT	SACONNET	Membre Commission voirie	
Monsieur	Benoit	AIMABLE	SURRAIN	Membre Commission voirie	
Monsieur	Bernard	PACARY	TRUNGY	Membre Commission voirie	
Monsieur	Antoine	DE BELLAIGUE	VIERVILLE-SUR-MER	Membre Commission voirie	
Madame	Sara	LE CANU	ISIGNY-OMAHA INTERCOM	Directrice pôle Voirie	
Monsieur	Olivier	CADIC	ISIGNY-OMAHA INTERCOM	Responsable Services Techniques	

Travaux d'investissement 2020

Monsieur LEFEVRE rappelle la légende utilisée pour répertorier l'état des voies.

TME : très mauvais état / **ME** : mauvais état / **ETM** : état très moyen / **EM** : état moyen

ABE : assez bon état / **BE** : bon état / **TBE** : très bon état

Liste des chiffrages effectués

Communes	Voie	Nom de Voie	Linéaire concerné	Surface	Etat	Montant HT	Montant TTC
SECTEUR NORD							
Asnières-en-Bessin	VC3	La Cennerie	840	2 406	ETM/ME	35 642,92	42 771,50
Aure-sur-Mer							0,00
Ste Honorine des Pertes		Rue des Vignets	250	788	ETM/ME	17 422,30	20 906,76
Ste Honorine des Pertes		Rue du Clos de la Folie	215	615	TME	12 819,36	15 383,23
Russy	CR 9	Rue de la Crotte	70	222	ME	6 801,08	8 161,30
Bernesq	CR4	Pérouse	230	692	ME	13 275,66	15 930,79
Blay	VC105		310	1 344	TME	37 188,08	44 625,70
Bricqueville	VC107		420	1 408	TME	28 293,62	33 952,34
Colombières	VC12		200	658	ME /TME	16 499,36	19 799,23
Crouay	VC5	Rte Lieu Le Pley	600	2 438	ME	38 800,02	46 560,02
FORMIGNY LA BATAILLE							
Aignerville	VC1	Rte des Monts	1 470	4 406	ETM	53 299,89	63 959,87
Aignerville	VC2		965	3 088	EM/ME	38 662,55	46 395,06
Formigny		CR Vieux Véret	190	682	ME	13 810,70	16 572,84
La Folie	VC2		920	4 416	ABE/ME	50 294,68	60 353,62
Maisons	VC1	Chemin du Carel	720	2 438	ETM	45 170,02	54 204,02
Maisons	CR22	Che. Eglise d'Hérils	530	1 369	ME	16 667,18	20 000,62
Mandeville-en-Bessin	VC1	Val de Rue	900	2 858	ABE	39 615,02	47 538,02
Mosles	VC6	Rue du Moulin du Danu	164	684	ME	16 335,41	19 602,49
Mosles	VC11		750	2 316	ME	35 275,30	42 330,36
Mosles	VC12	Rue de la Fontaine de Moulagny (Sud)	690	1 970	ME	31 072,78	37 287,34
Mosles	VC15		435	1 287	EM	22 145,17	26 574,20
St Laurent-sur-Mer		Chemin de la Fraisnaye	155	503	EM	10 877,31	13 052,77
St-Martin-de-Blagny	VC6	Chemin du Bois	125	588	ME	10 382,75	12 459,30
Surrain	VC7	Chemin de Lesser	982	2996	TME	50 600,92	60 721,10
	VC7	Chemin de Lesser	1298	3796	EM	45 527,42	54 632,90
Tour-en-Bessin	VC302	Rue des Londes	1 555	5 282	ME	68 042,83	81 651,40
Trévières	VC5	Beau Moulin	855	2 907	ETM/ME	62 807,77	75 369,32
Trévières		Rue des Bretons	270	2 032	ME	44 661,06	53 593,27
			15 839			861 991,16	1 034 389,39

Communes	Voie	Nom de Voie	Linéaire concerné	Surface	Etat	Montant HT	Montant TTC
----------	------	-------------	-------------------	---------	------	------------	-------------

SECTEUR SUD

Balleroy-sur-Drôme							
Vaubadon	CR3	Les Ulliés	845	3 325	ME	40 549,22	48 659,06
Cahagnolles	VC1	Rte de Villers	600	2 186	ME	35 355,56	42 426,67
Castillon	VC3	Route de Baugy	1 880	6 452	ME	69 667,70	83 601,24
Cornolain	CR4	Montrabotière	310	1 338	ME	21 925,36	26 310,43
Foulognes	VC10	de Balleroy à Ste Hono.	480	1 536	ME	21 882,00	26 258,40
Foulognes	VC1	sécurisation	54		TME	11 644,80	13 973,76
La Bazoque	VC3		945	3 049	ME	40 691,75	48 830,10
Le Breuil-en-Bessin	VC3		485	1 483	ETM	24 579,09	29 494,91
Le-Molay-Littry		Rue de la Venouillerie	270	805	ETM/ME	16 117,81	19 341,37
Noron-la-Poterie	CR1	Rue du Petit Lavoir	170	459	ME	11 274,29	13 529,15
Noron-la-Poterie	CR3	Rue du Ponché	150	480	ETM	11 441,24	13 729,49
Planquery	VC5	Le Haut de Planquery	1 145	3 710	EM	51 291,94	61 550,33
Ste-Margueritte-d'Elle		CR Balençon	2 115	6 113	ME	90 905,11	109 086,13
Ste-Margueritte-d'Elle	CR14a	CR Rieu	770	2 332	ME	39 556,06	47 467,27
Ste-Margueritte-d'Elle	VC301	Rue du Percas	650	2 230	ME	34 582,00	41 498,40
Ste-Margueritte-d'Elle	CR3	Planche de la Vallée	250	826	ME	14 912,64	17 895,17
Sallen	VC2	Le Vieux Sallen	1 140	4 029	ABE	51 299,47	61 559,36
Sallen	VC8	Le Bois Montauboeuf	785	2 619	ME	28 109,37	33 731,24
Saon	VC2		105	333	EM/ABE	6 789,59	8 147,51
Saonnet		CR Les Vases	100	303	ABE	6 000,58	7 200,70
Tournières	VC301	Route du Percas	550	1 894	ME	26 355,06	31 626,07
Le Tronquay	CR 5	Le Bas Hamel	695	1 776	TME	31 741,18	38 089,42
Le Tronquay	VC4	Le Bas Hamel (en partie)	530	1 579	ME	28 993,06	34 791,67
Trungy	VC2		1 400	4 099	EM	53 520,84	64 225,01
			16 550			776 725,95	932 071,14

bp déformations

rev.usé/déformat

demande partielle

ne dessert qu'1 maison non hab.

Communes	Voie	Nom de Voie	Linéaire concerné	Surface	Etat	Montant HT	Montant TTC
SECTEUR OUEST							
Canchy		CR Lgchamps à la Camp	408	1 425	TME	24 677,67	29 613,20
Cardonville		de Jucoville (mitoyen La Cambe + GCM)	390	1 394	ME	26 803,62	32 164,34
Deux Jumeaux	VC102		369	1 104	ME	20 107,13	24 128,56
Englesqueville	VC3		880	2 971	EM	51 185,57	61 422,68
Gefosse Fontenay	VC1	Route du Pont Reux	265	904	ETM/ME	18 217,72	21 861,26
Grandcamp-Maisy		Rue Petit Maisy	344	1 518	ME	34 573,60	41 488,32
Grandcamp-Maisy		Rue Emile Damecour	250	1 548	ME	39 230,32	47 076,38
Grandcamp-Maisy		Rue du Bel Air (partie basse)	224	1 425	ME	29 624,85	35 549,82
Grandcamp-Maisy		Rue du Doigaux	117	648	ETM	13 462,96	16 155,55
Grandcamp-Maisy	VC1	de Jucoville (mitoyen La Cambe + Cardonville)	695	2 670	ME	40 531,74	48 638,09
ISIGNY-SUR-MER							
Isigny		Rue Dr Touraille	323	1 895	ME	31 788,30	38 145,96
Isigny		Rue Jean Moulin	271	1 835	ETM	32 417,52	38 901,02
Isigny		Chemin du Stade	120	719	ME	16 238,95	19 486,74
Isigny	VC13	Les Perruques (ville)	309	1 718	ME	32 396,20	38 875,44
Isigny	VC1		1 328	3 742	ME	44 749,75	53 699,70
Isigny /Neuilly	VC10	La Chapelle St Roch	623	2 034	ME	30 864,50	37 037,40
Neuilly La Forêt		CR Clos Thomassin	411	1 177	ME/TME	24 333,92	29 200,70
Neuilly La Forêt	VC1	Rue Tannot	562	2 235	ETM/ME	36 433,52	43 720,22
Neuilly La Forêt	VC14	Rue des Corbinières	635	2 413	ME	36 944,31	44 333,17
Castilly	CR3a	Les Bouillons	576	1 637	TME	26 442,78	31 731,34
La Cambe		de Jucoville (mitoyen Cardonville+ Grdcp)	945	3 355	ME	50 759,59	60 911,51
Lison	VC101		868	2 572	EM	41 286,06	49 543,27
Lison	VC103	La Couronne	583	1 565	EM	27 208,86	32 650,63
Lison	VC4		2 565	8 484	ETM	113 970,52	136 764,62
Lison		Voie de l'Etarderie	195	930	TME	15 997,34	19 196,81
Osmanville	VC103	Bas Courtil	170	546	ME	13 250,54	15 900,65
Osmanville	VC5	Montaure	990	3 026	ETM	46 056,74	55 268,09
			15 416			919 554,58	1 103 465,50

Montant total de travaux chiffrés : 3 069 926 € TTC

Travaux retenus pour 2020

Communes	Voie	Nom de Voie	Linéaire concerné	Surface	Etat	Montant HT	Montant TTC
Ste Honorine des Pertes		Rue du Clos de la Folie	215	615	TME	12 819,36	15 383,23
Blay	VC105		310	1344	TME	37 188,08	44 625,70
Bricqueville	VC107		420	1408	TME	28 293,62	33 952,34
Colombières	VC12		200	658	ME /TME	16 499,36	19 799,23
Crouay	VC5	Rte Lieu Le Pley	600	2438	ME	38 800,02	46 560,02
Formigny		CR Vieux Véret	190	682	ME	13 810,70	16 572,84
Formigny	CR22	Che. Eglise d'Hérils	530	1369	ME	16 667,18	20 000,62
Mosles	VC12	Rue de la Fontaine de Moulagny (Sud)	690	1970	ME	31 072,78	37 287,34
Surrain	VC7	Chemin de Lesser	982	2996	TME	50 600,92	60 721,10
Trévières		Rue des Bretons	270	2032	ME	44 661,06	53 593,27
Vaubadon	CR3	Les Ulliés	845	3325	ME	40 549,22 €	48 659,06 €
Cahagnolles	VC1	Rte de Villers	600	2186	ME	35 355,56 €	42 426,67 €
Cormolain	CR4	Montrabotière	310	1338	ME	21 925,36 €	26 310,43 €
Foulognes	VC1	sécurisation	54		TME	11 644,80 €	13 973,76 €
Ste Marg. d'Elle		CR Balençon	2115	6113	ME	90 905,11 €	109 086,13 €
Saon	VC2		105	333	EM/ABE	6 789,59 €	8 147,51 €
Saonnet		CR Les Vases	100	303	ABE	6 000,58 €	7 200,70 €
Le Tronquay	CR 5	Le Bas Hamel	695	1776	TME	31 741,18 €	38 089,42 €
Canchy		CR Longchamps à la Campagne	408	1425	TME	24 677,67	29 613,20
Cardonville		de Jucoville (mitoyen La Cambe + Grdcp)	390	1394	ME	26 803,62	32 164,34
Englesqueville	VC3		880	2971	EM	51 185,57	61 422,68
Grandcamp-Maisy		Rue Emile Damecour	250	1548	ME	39 230,32	47 076,38
Isigny		Rue Jean Moulin	271	1835	ETM	32 417,52	38 901,02
Neuilly La Forêt		CR Clos Thomassin	411	1177	ME/TME	24 333,92	29 200,70
Castilly	CR3a	Les Bouillons	576	1637	TME	26 442,78	31 731,34
Lison	Voie de l'Etarderie		195	930	TME	15 997,34	19 196,81

Trungy

OUVRAGE D'ART

42 000,00

12 612

973 695,86 €

L'ensemble des membres de la commission donne un avis favorable aux choix proposés pour les travaux d'investissement 2020.

Il est proposé d'inscrire en investissement au budget 2020 la somme de 1 000 000 € TTC pour les travaux.

DEMANDE DE LA COMMUNE DE COLLEVILLE SUR MER

Le fauchage est effectué par l'intercom à raison de 2 passages. Comme pour toutes les communes, les conventions ont été proposées pour le remboursement des interventions si la commune souhaite le faire en régie directe (curage, fauchage et entretien de la voirie). La commune de Colleville n'a retourné aucune convention. A noter que si la commune avait retourné les conventions pour les travaux qu'elle effectue en régie, elle aurait été remboursée de :

- 1 031,00€ pour le curage et le dérasement
- 1 568.54 € pour les 2 passages de fauchage
- 30 € de l'heure pour les travaux d'entretien courant (grattage axe de route, talus qui s'effondre etc..)

Proposition de la Présidente en avril dernier :

Après plusieurs rendez-vous et échanges avec monsieur Thomines, madame BOISSEL souhaitait proposer à la commission d'augmenter le nombre d'heures d'entretien et de passages pour le fauchage sur la commune en raison de la spécificité du site du Cimetière Américain.

La commune aurait pu percevoir environ 9 000 € TTC (selon prix du marché prévus dans les conventions).

Monsieur Thomines a indiqué que le montant de cette enveloppe reste sous-estimé.

Madame BOISSEL demande à la commission s'il faut considérer que la commune de Colleville-Sur-Mer, compte-tenu du Cimetière Américain et du nombre important de visites sur ce site, doit être plus entretenue.

Monsieur DE BELLAIGUE indique que sur l'ancienne communauté de Trévières, les communes percevaient des enveloppes beaucoup plus conséquentes basées sur un pourcentage de masse salariale et la prise en charge du carburant.

Il indique également que la totalité des touristes qui vont au cimetière de Colleville-sur-Mer, vont également à la Pointe du Hoc, donc il considère que Vierville est également une commune touristique car elle est traversée par les touristes qui se rendent d'un site à l'autre.

Monsieur LEFEVRE rappelle que l'on parle dans le monde entier du Cimetière de Colleville-sur-Mer et que l'entretien doit recevoir à ce titre une attention toute particulière.

Une question est posée pour savoir si la commune perçoit des dotations.

Monsieur DE BELLAIGUE indique que Vierville-Sur-Mer et Colleville-Sur-Mer perçoivent des dotations de l'Etat en fonction de leur capacité d'accueil (volet tourisme) mais pas pour l'entretien.

Madame CATHERINE indique que cela lui semble normal compte tenu de la présence du cimetière américain qu'un entretien plus fréquent soit réalisé.

Madame BOISSEL repose la question : Devons-nous faire un entretien particulier pour ce site ?

Après avoir délibéré, les membres de la commission proposent à la majorité de rembourser à la commune de Colleville-Sur-Mer, les interventions sur les travaux suivants :

- Curage et dérasement : 1 031.00 € comme le prévoit la convention initiale en fonction du nombre de km de voirie et du coût du marché.
- 6 passages de fauchage = 4 704 € soit 4 passages supplémentaires
- 140 heures de travaux d'entretien à 30 € / l'heure (taux horaire de la convention voirie).

Ce qui représente un montant total de 9 935 €.

Monsieur LEFEVRE va faire part à Monsieur Thomines de cette proposition.

REGLEMENT DE VOIRIE INTERCOMMUNALE

Le projet de règlement a été transmis aux élus en amont afin qu'ils en prennent connaissance pour la date de la réunion. Les élus sont invités à faire part de leurs remarques.

Article 1 : Monsieur DE BELLAIGUE évoque le parking en bord de mer, sous le casino, le classement des voies et l'implantation des clôtures.

Il indique que le parking était entretenu par l'Intercom de Trévières.

A voir avec le service tourisme, il n'a pas été répertorié dans la voirie intercommunale avec la définition de l'intérêt communautaire d'Isigny-Omaha Intercom.

Liste des rectifications à apporter :

Article 8 : Pour l'intégration de nouvelles voies, il faut énumérer les conditions de classement des voies, Les conditions techniques seront précisées : portabilité de la structure à prouver, revêtement en enrobé à 120 kg/m²

Article 20 : Implantation des clôtures.

M DE BELLAIGUE demande de parler d'axe médiant,

M.Cadic explique que ce n'est pas possible avec nos configurations de voies contrairement aux routes départementales.

Il n'est pas possible de demander une distance par rapport à l'axe de la route car les terrains sont de plus en plus petits, en imposant une distance par rapport à l'axe cela empiéterait sur la surface de la parcelle.

C'est pourquoi il faut maintenir par rapport au bord de chaussée.

Un article sera ajouté pour indiquer les dérogations possibles à certains articles compte-tenu des caractéristiques des voies, notamment pour les accès, les clôtures ...

Les rectifications ci-dessus vont être intégrées au document. Le règlement de voirie intercommunale sera inscrit à l'ordre du jour du prochain conseil communautaire.

QUESTIONS DIVERSES

⇒ Travaux de sécurisation :

Réclamation de monsieur Deshayes pour la commune du Breuil en Bessin pour boucher les nids de poule oubliés dans une rue de la commune.

⇒ Travaux d'investissement :

Ste Honorine de Ducy :

Madame CATHERINE demande que Mme Clémence l'appelle pour faire le tour de certaines voies.

Ste Honorine des Pertes :

La commune signale que les travaux réalisés en 2017 dans le bourg posent des problèmes. La pente serait inversée, l'eau rentre dans la maison qui se trouve en bord de la route.